


ANNEXES

Servitudes d'utilité publique relatives à la conservation du patrimoine









Peltre

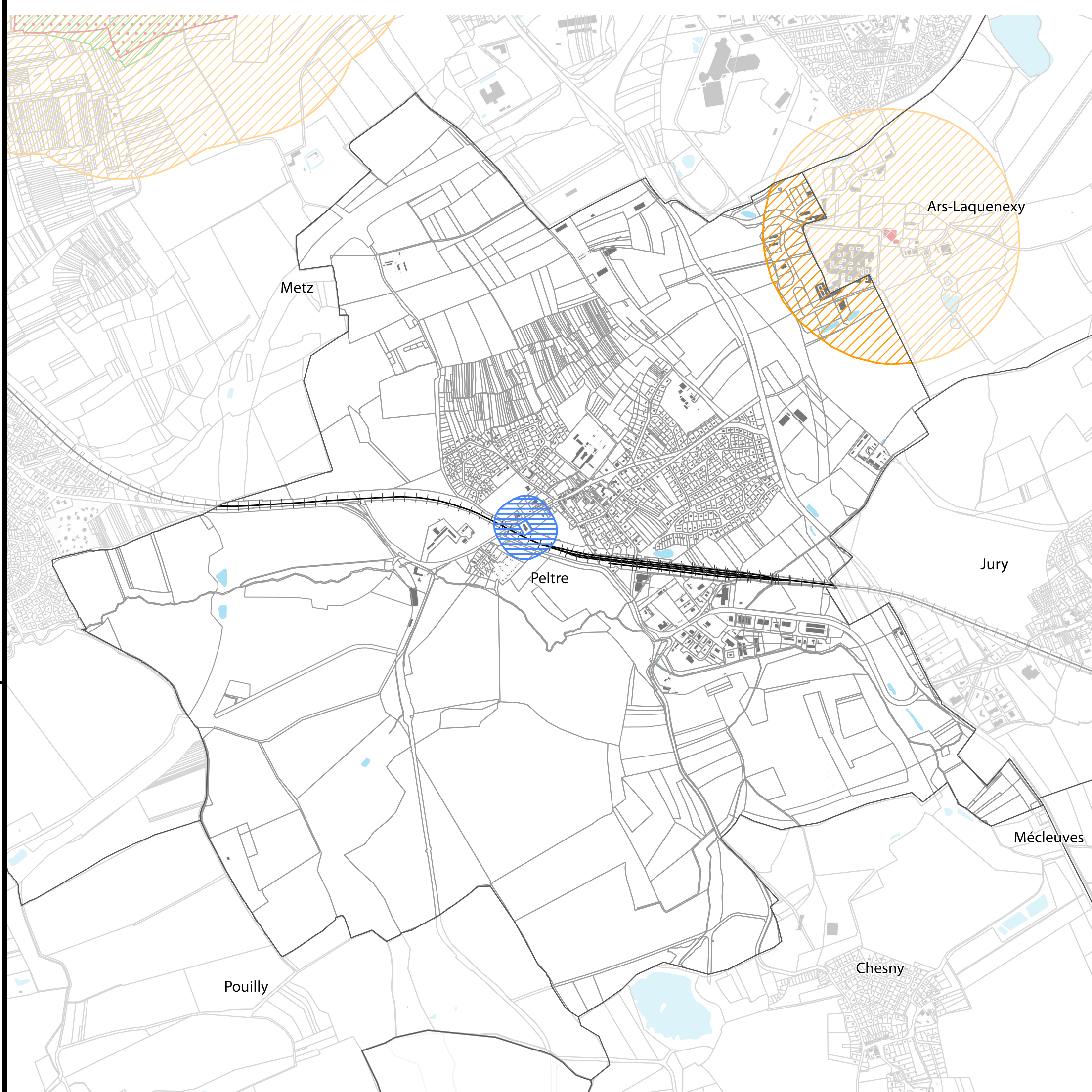


Édition du document	Date de référence			Procédure en cours
	Arrêt du PLUi	DCM	02/10/2023	
15/05/2024	Approbation du PLUi	DCM	03/06/2024	
Maison de la Métropole				
1 place du parlement de Metz CS 30353 57011 Metz Cedex 1				
plui.metzmetropole.fr				



AC1 - Servitudes de protection des Monuments Historiques - classés et inscrits


-  **Monuments Historiques**
-  **Immeuble classé ou inscrit**
-  **Périmètre délimité des abords**
-  **Périmètre de protection des Monuments Historiques**
-  **AC2 - Servitudes de protection des Sites et monuments naturels**
-  **AC4 - Servitudes relatives aux Sites Patrimoniaux Remarquables (ex Z.P.P.A.U.P)**
-  **INT1- Servitudes au voisinage des cimetières frappant les terrains non bâtis**
-  **INTIGuerre - Zone de protection de 100 mètres autour des cimetières et monuments (cf. convention franco-allemande)**



ANNEXES

Servitudes d'utilités publiques relatives à
 l'utilisation de certaines ressources et
 équipements

PELTRE



Édition du document	Date de référence			Procédure en cours
	Arrêt du PLUi	DCM	02/10/2023	
15/05/2024	Approbation du PLUi	DCM	03/06/2024	
Maison de la Métropole				
1 place du parlement de Metz CS 30353 57011 Metz Cedex 1				
plui.metzmetropole.fr				



AS1 - Servitudes résultant de l'instauration de périmètres de protection des eaux potables et des eaux minérales

- Immédiat
- Rapproché
- Eloigné
- EL11 - Servitudes relatives aux interdictions d'accès grevant les propriétés limitrophes des routes express et des déviations d'agglomérations**
- EL3 - Servitudes de halage et de marchepied - Non représentée / Cours d'eau concerné : Moselle**
- EL7 - Servitudes d'alignement- Non représentée**
- PT1 - Servitudes de protection contre les perturbations électromagnétiques**
- PT2 - Servitudes de protection contre les obstacles**
- PT3 - Servitudes relatives aux réseaux de communications téléphoniques et télégraphiques - Données non communiquées par le concessionnaire**
- T1 - Servitudes relatives aux réseaux de chemin de fer - Données en attente, non transmises par le concessionnaire**
- T4 - Servitudes aéronautiques instituées pour la protection de la circulation aérienne, servitude de balisage**
- T5 - Servitudes aéronautiques instituées pour la protection de la circulation aérienne, servitudes de dégagement**
- A9 - Zone Agricole Protégée (ZAP) sur la commune de Mey**

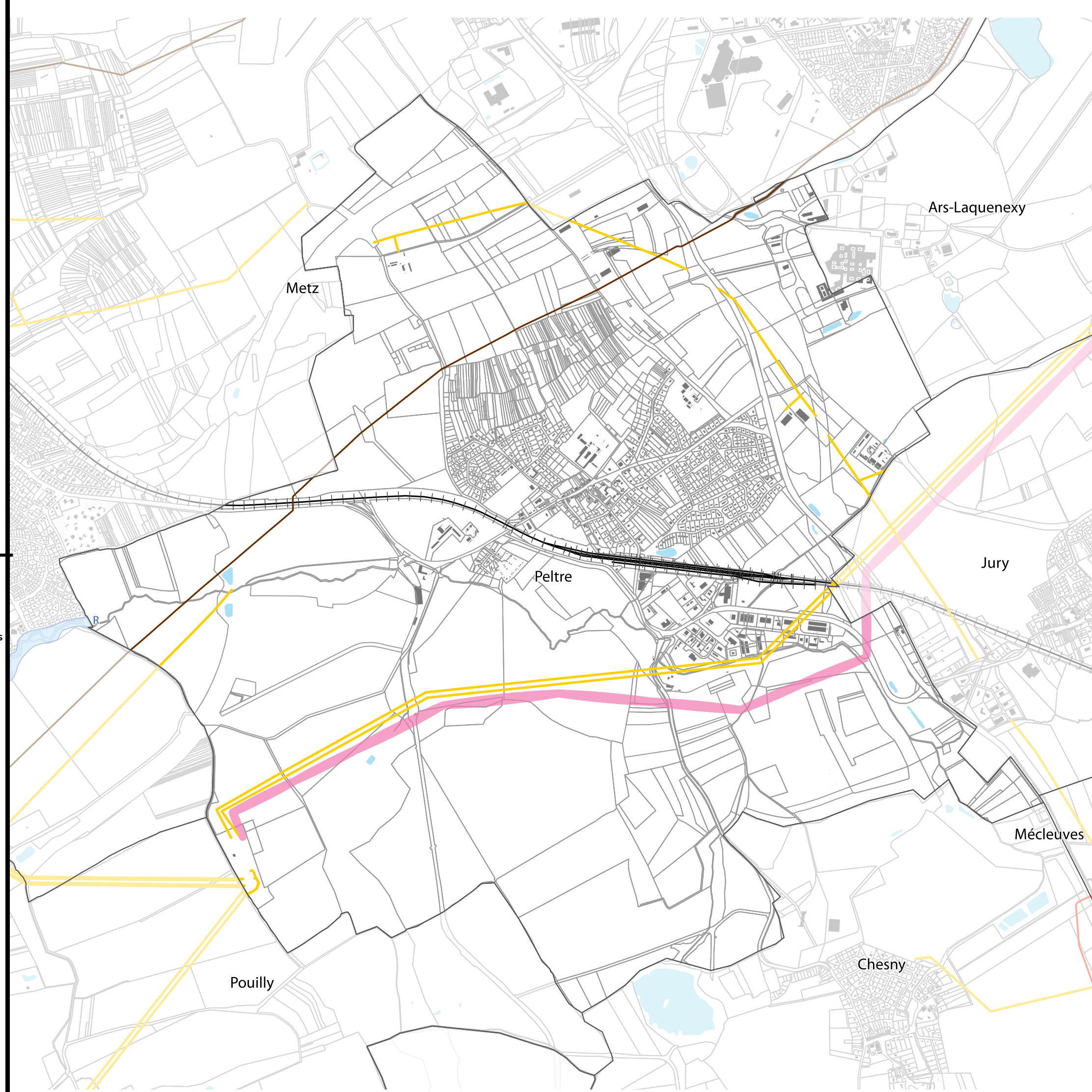


ANNEXES

Servitudes d'utilité publique relatives à la sécurité publique



Édition du document	Date de référence			Procédure en cours
	Arrêt du PLUI	DCM	02/10/2023	
15/05/2024	Approbation du PLUI	DCM	03/06/2024	
Maison de la Métropole				
1 place du parlement de Metz CS 30353 57011 Metz Cedex 1 plui.metzmetropole.fr				



- AR6 - Servitudes aux abords des champs de tir**
- EL2 - Servitudes en zones submersibles de la Moselle valant plan de prévention des risques naturels prévisibles**
- I1 - Servitudes relatives à la maîtrise de l'urbanisation autour des canalisations de transport de gaz, d'hydrocarbures, de produits chimiques et de certaines canalisations de distribution de gaz**
- Air Liquide- Données non transmises par le concessionnaire
- TRAPIL - Tracé à titre indicatif, données non transmises par le concessionnaire
- GRT Gaz - Données non transmises par le concessionnaire
- GRDF
- I3 - Servitudes concernant l'établissement des canalisations de transport de gaz, d'hydrocarbure et de produits chimiques**
- Canalisation (GRTGaz)
- Station (GRTGaz)
- Canalisation (TRAPIL) - Tracé à titre indicatif, données non transmises par le concessionnaire
- I4 - Servitudes relatives à l'établissement des canalisations électriques**
- Câble électrique (RTE)
- Poste électrique (ENEDIS)
- Câble électrique (ENEDIS)
- Câbles (URM)
- INFO - Canalisation Air Liquide
- PM1 - Plan de prévention des risques naturels prévisibles (PPRNP) et plan de prévention des risques miniers (PPRM)**
- Inondations
- Mouvements de terrain
- Inondations et mouvements de terrain
- Miniers
- PM2 - Servitudes relatives aux installations classées et sites constituant une menace pour la sécurité et la salubrité publique**

